

Чертеж межевания территории

Условные обозначения:






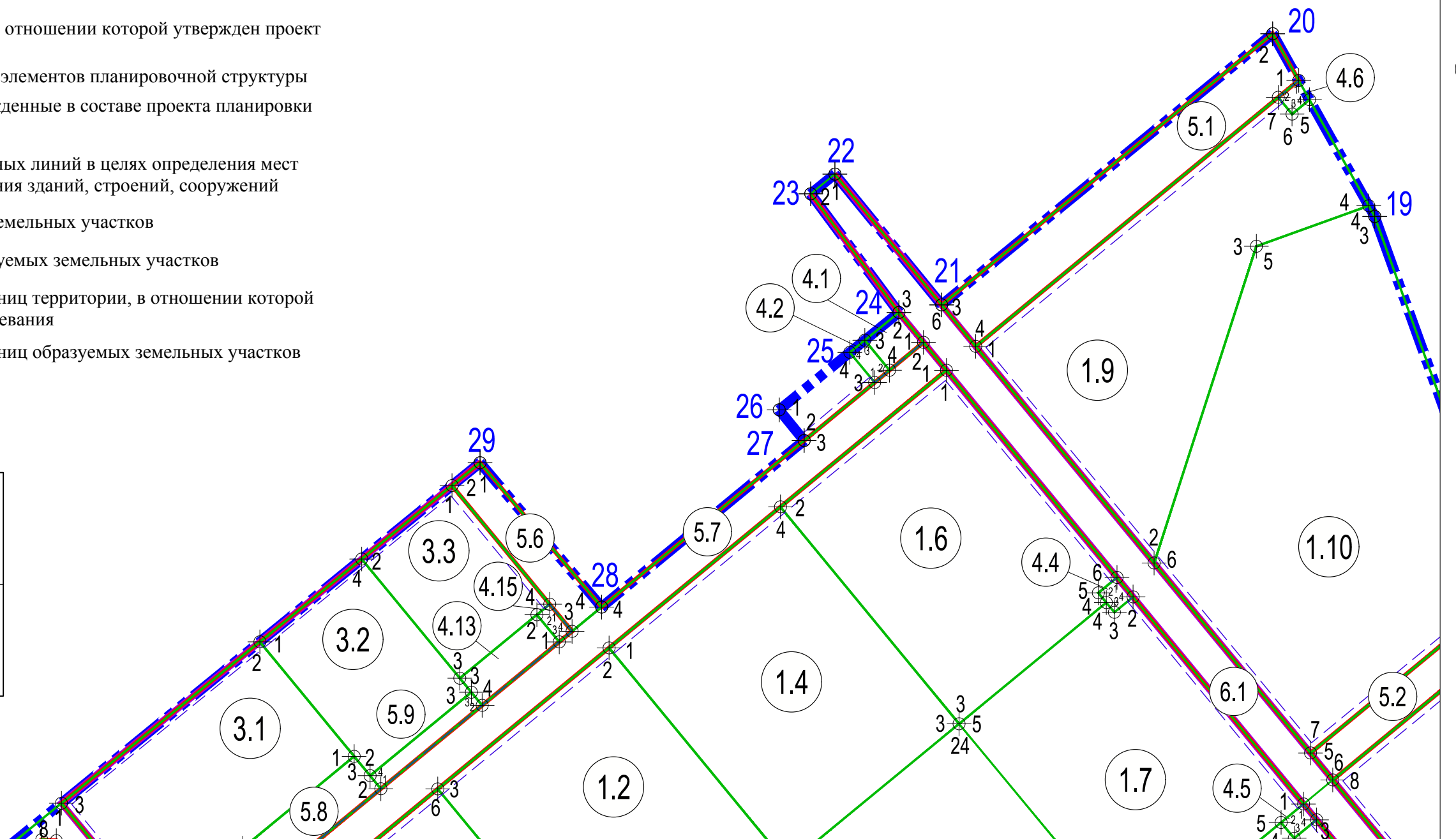
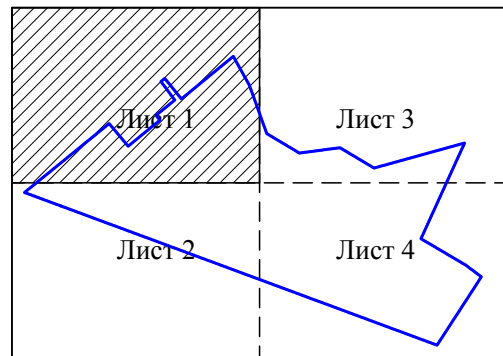
-  - границы территории, в отношении которой утвержден проект межевания
-  - границы планируемых элементов планировочной структуры
-  - красные линии, утвержденные в составе проекта планировки территории
-  - линии отступа от красных линий в целях определения мест допустимого размещения зданий, строений, сооружений
-  - границы образуемых земельных участков
- ①.1 - условный номер образуемых земельных участков
- ⊗ 1 - характерные точки границ территории, в отношении которой утвержден проект межевания
- ⊗ 1 - характерные точки границ образуемых земельных участков

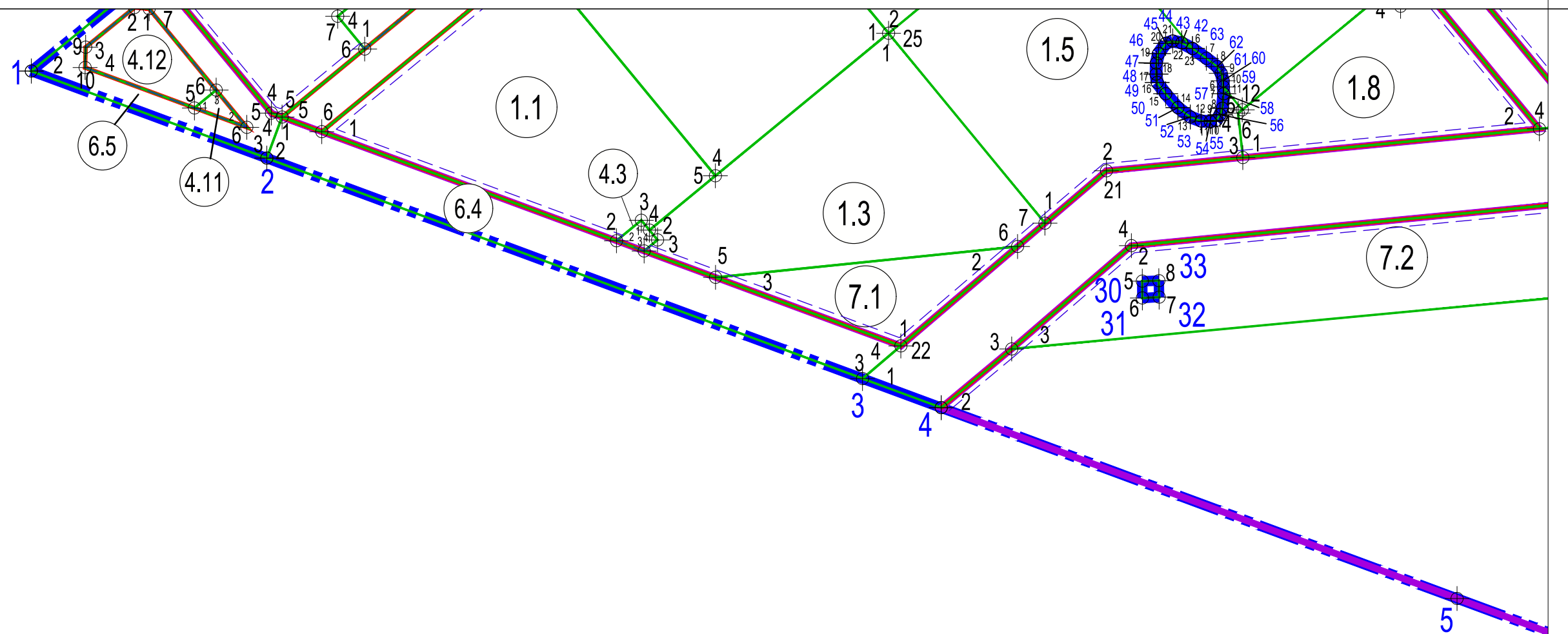
Схема совмещения листов



Линия совмещения листа 1 с листом 2

Линия совмещения листа 1 с листом 3

Линия совмещения листа 2 с листом 1



Условные обозначения:









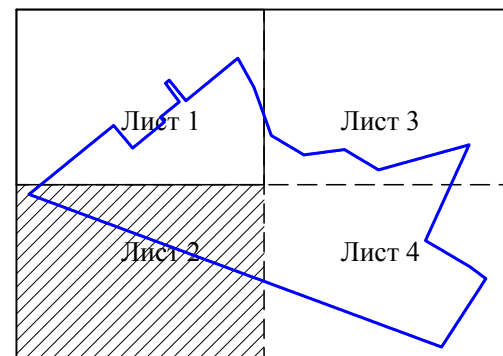
-  - границы территории, в отношении которой утвержден проект межевания
-  - границы планируемых элементов планировочной структуры
-  - красные линии, устанавливаемые в составе проекта планировки территории
-  - линии отступа от красных линий в целях определения мест допустимого размещения зданий, строений, сооружений
-  - границы образуемых земельных участков
-  - условный номер образуемых земельных участков
-  - характерные точки границ территории, в отношении которой утвержден проект межевания
-  - характерные точки границ образуемых земельных участков

Схема совмещения листов



Линия совмещения листа 2 с листом 4

Линия совмещения листа 3 с листом 1

Условные обозначения:









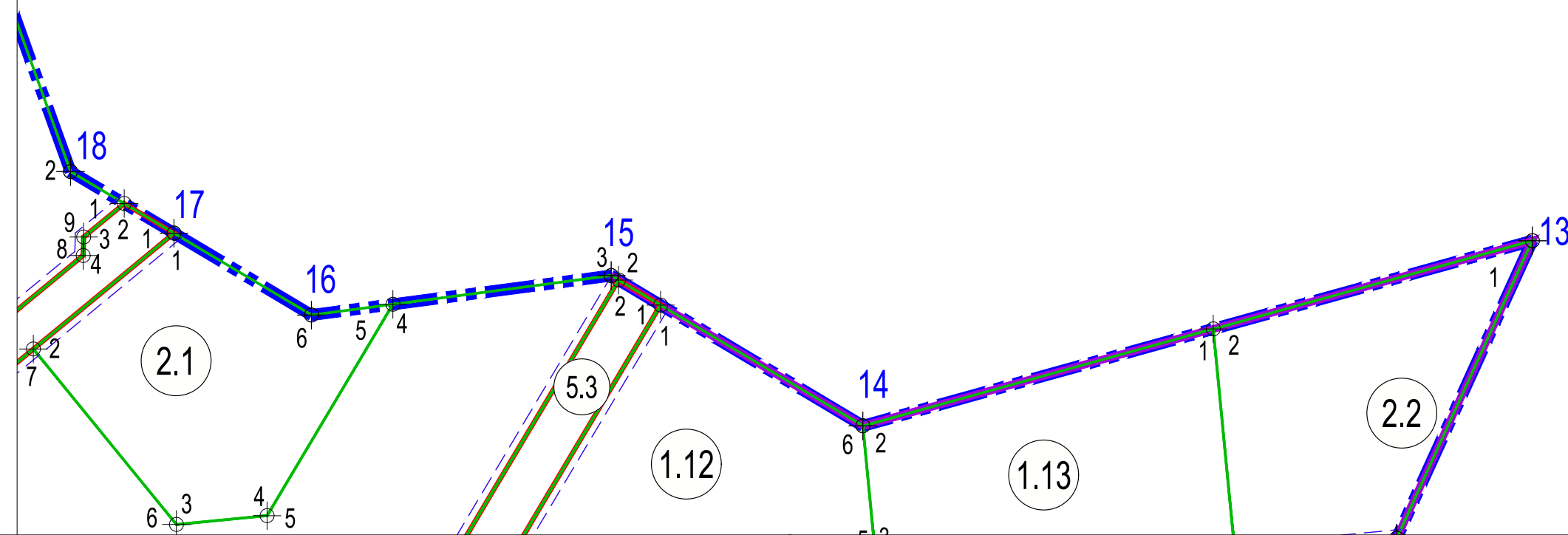
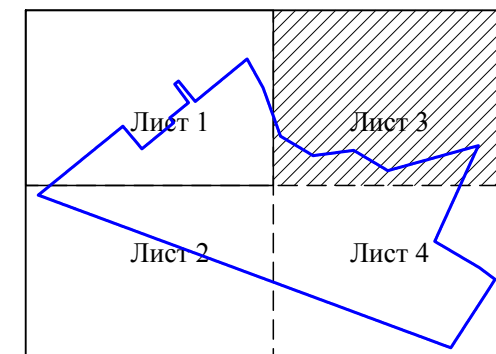
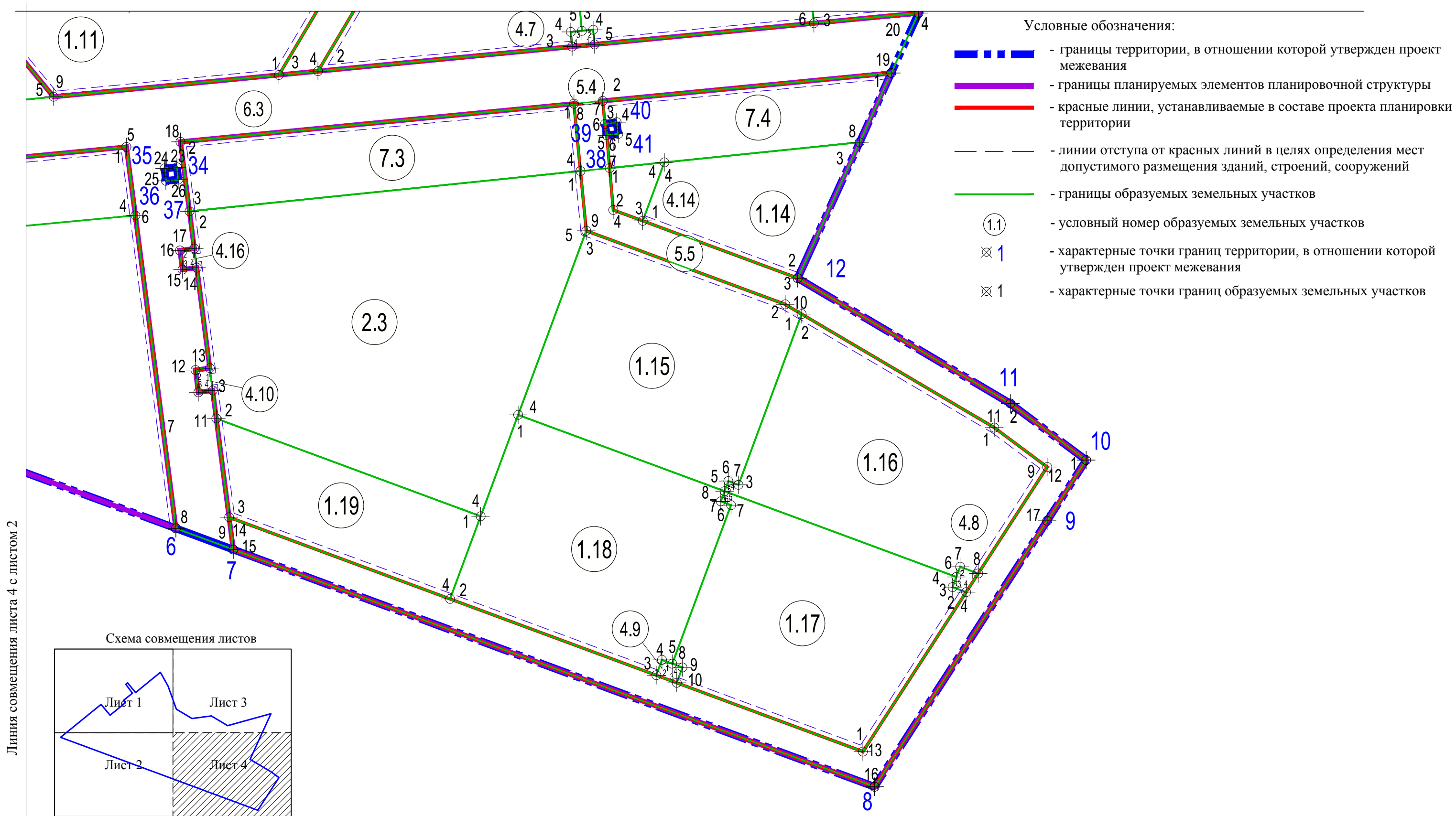
-  - границы территории, в отношении которой утвержден проект межевания
-  - границы планируемых элементов планировочной структуры
-  - красные линии, устанавливаемые в составе проекта планировки территории
-  - линии отступа от красных линий в целях определения мест допустимого размещения зданий, строений, сооружений
-  - границы образуемых земельных участков
-  - условный номер образуемых земельных участков
-  - характерные точки границ территории, в отношении которой утвержден проект межевания
-  - характерные точки границ образуемых земельных участков

Схема совмещения листов



Линия совмещения листа 3 с листом 4



Линия совмещения листа 4 с листом 2

Схема совмещения листов

